



Foto 1 : gambar lokasi akses control kawasan kota wisata dari jalan raya alternative Cileungsi



Foto 2 : Gambar posko keamanan kawasan kota wisata



Foto 3 : akses control 1 dari jalan raya alternative cileungsi




Foto 4 : akses kontrol 2 dari jalan desa limus nunggal



Foto 5 : akses kontrol 3 dari jalan desa ciangsana



Foto 6: akses kontrol 4 dari jalan narogong bekasi



Foto 7: tembok pembatas kawasan kota wisata dengan desa ciangsana yang dibuat tanpa kawat berduri



Foto 8: tembok pembatas kawasan kota wisata dengan rumah warga desa ciangsana yang dibuat seadanya, dan anak-anak yang dapat keluar-masuk melalui celah tembok bagian bawah.



Foto 9: Jalan tikus yang dapat diakses dari kawasan kota wisata menuju desa ciangsana pada sebelah timur kawasan. Jalan ini dapat dilalui oleh kendaraan roda empat



Foto 10: Jalan tikus dari kawasan kota wisata sebelah barat menuju narogong bekasi, dapat dilalui kendaraan roda empat.



Foto 11: wawancara penulis dengan petugas sekuriti kota wisata di pos 2 ciangsana



Foto 12: wawancara penulis dengan kepala sekuriti kota wisata pak asfuri di posko keamanan



Foto 13: Pelaksanaan apel malam petugas sekuriti kawasan kota wisata jam 20.00 wib sebelum menuju tempat tugasnya, bertempat di posko keamanan.



Foto 14: pelaksanaan apel malam yang diambil oleh kanit/danru



Foto 15: kendaraan patroli PKD yang digunakan sbg kendaraan operasional kawasan



Foto 16: kendaraan pemadam kebakaran pada kawasan kota wisata





Foto 17: kendaraan patroli operasional kanit.



Foto 18: kartu masuk dalam cluster perumahan dalam kawasan kota wisata

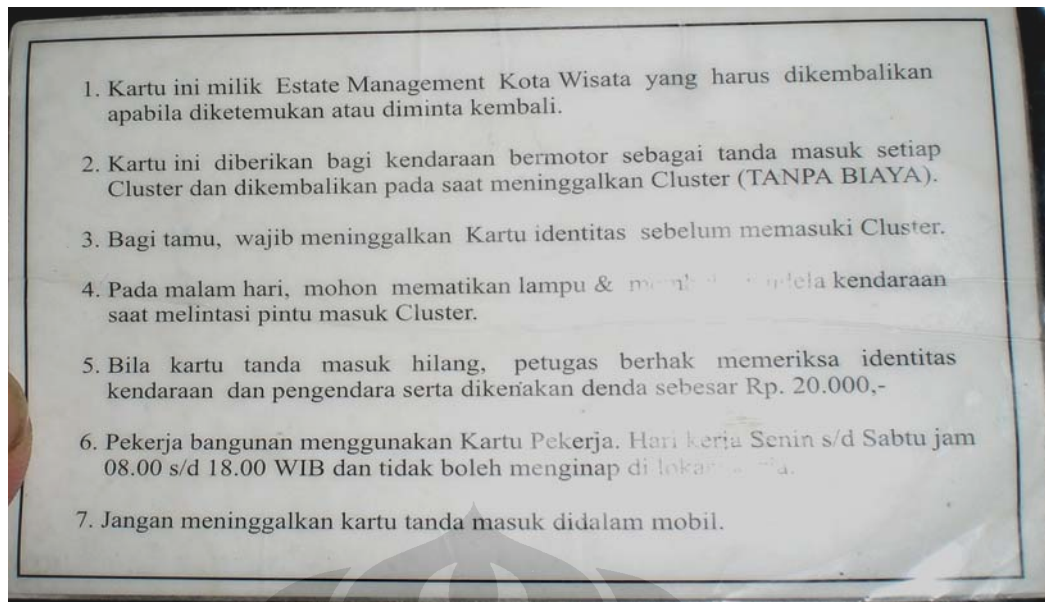


Foto 19: Ketentuan yang tertera dalam kartu masuk dalam cluster perumahan dalam kawasan kota wisata



Foto 20: alat absensi karyawan



Foto 21: Rig/HT pada posko keamanan kawasan kota wisata untuk memonitor situasi kawasan.



Foto 22: kotak patroli polsek gunung putri

Foto 23: Denah Lokasi Kawasan Perumahan Kota Wisata

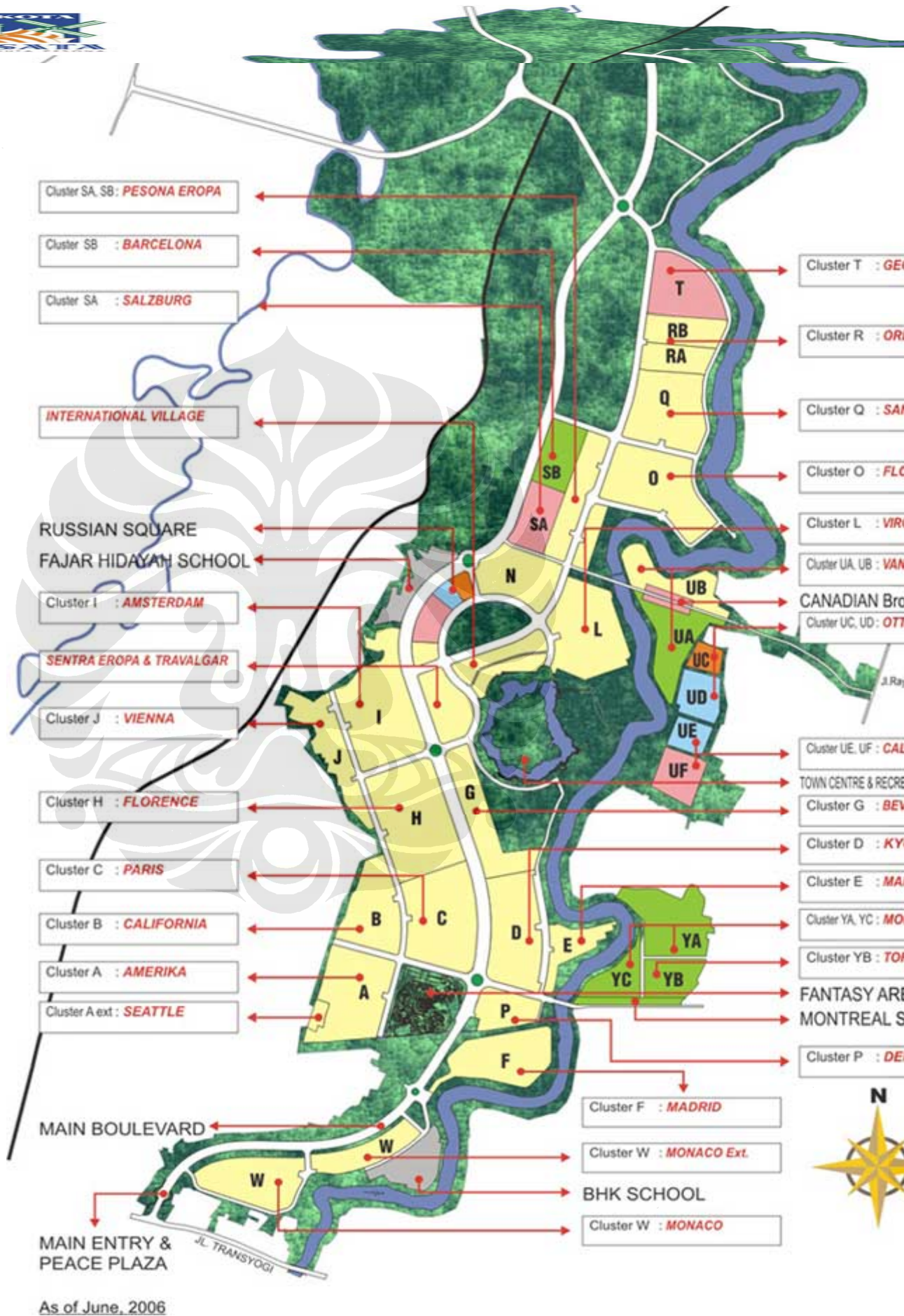




Foto 24: Piagam penghargaan sekuriti dari perlombaan pada instansi-instansi terkait



Foto 25: warga desa ciangsana yg berprofesi sbg tukang ojek pd kawasan perum kota wisata.



Foto 26: salah satu fasilitas transportasi yang disediakan dlm kawasan perum kota wisata berupa bus trans kota wisata, selain sarana transportasi lainnya.



Foto 27: fasilitas umum sarana ibadah berupa masjid darussalam dalam kawasan perumahan kota wisata.



Foto 28: warga desa sekitar yang berprofesi sebagai Petugas kebersihan pada kawasan kota wisata.



Foto 29: Pos sekuriti tidak permanen yg diperuntukkan sbg tempat patroli PKD pd tempat-tempat strategis pd kawasan kota wisata.



Foto 30: Papan pengumuman pemeriksaan kendaraan/bagasi pada pos kontrol. Hal ini sdh tidak dilaksanakan lagi demikian jg penerangan lampu jalan yg minim pd pos kontrol tersebut.




Foto 31: portal masuk sbg akses kontrol yg tetap dibuka sampai malam hari.





Foto 32: Fasilitas pendidikan berupa sekolah Islam terpadu Fajar Hidayah, selain itu jg ada sekolah katolik Bunda Hati Kudus

