








Peta Topografi dan Sarana Pertambangan Minyak Kota Tarakan



- Keterangan :**
-  = Kantor BPM/Shell
 -  = Tangki Pengolahan Air
 -  = Bangsal BPM
 -  = Tangki Minyak
 -  = Jalan Raya Pertama Non BPM
 -  = Rel Kereta
 -  = Jalan Aspal BPM/Shell

Sumber : (Modifikasi dari peta : Topografische kaart van het belangrijke olie-eland Tarakan TDNI 1936 [1935]) dan Peta Topografi BPM Tahun 1944