



UNIVERSITAS INDONESIA

**PENURUNAN LUAS LAHAN ADAT SUKU DAYAK TONYOOI
DI KAMPUNG BARONG TONGKOK
KABUPATEN KUTAI BARAT
PROVINSI KALIMANTAN TIMUR
1930 -2007**

TESIS

**Diajukan sebagai salah satu syarat untuk memperoleh gelar
Magister Humaniora dalam Program Studi Ilmu Sejarah
Program Pascasarjana**

**SHUTARO HONGO
0606036806**

**FAKULTAS ILMU PENGETAHUAN BUDAYA
PROGRAM PASCASARJANA
PROGRAM STUDI ILMU SEJARAH
DEPOK JULI 2009**



UNIVERSITAS INDONESIA

**PENURUNAN LUAS LAHAN ADAT SUKU DAYAK TONYOOI
DI KAMPUNG BARONG TONGKOK
KABUPATEN KUTAI BARAT
PROVINSI KALIMANTAN TIMUR
1930 -2007**

TESIS

**Diajukan sebagai salah satu syarat untuk memperoleh gelar
Magister Humaniora dalam Program Studi Ilmu Sejarah
Program Pascasarjana**

**SHUTARO HONGO
0606036806**

**FAKULTAS ILMU PENGETAHUAN BUDAYA
PROGRAM PASCASARJANA
PROGRAM STUDI ILMU SEJARAH
DEPOK JULI 2009**

PERNYATAAN ORISINALITAS

**Tesis ini adalah hasil karya saya sendiri,
dan semua sumber baik yang dikutip maupun dirujuk
telah saya nyatakan benar**

Nama : Shutaro Hongo

NPM : 0606036806

Tanda Tangan:



Tanggal : 10 Juli 2009

HALAMAN PENGESAHAN

Tesis ini diajukan oleh

Nama : Shutaro Hongo

NPM : 0606036806

Program Studi : Ilmu Sejarah

Judul Tesis : Penurunan Luas Lahan Adat Suku Dayak Tonyooi di Kampung Barong Tongkok Kabupaten Kutai Barat Kalimantan Timur 1930-2007

Telah berhasil dipertahankan di hadapan Dewan Penguji dan diterima sebagai bagian persyaratan yang diperlukan untuk memperoleh gelar Magister Humaniora pada Program Studi Ilmu Sejarah, Fakultas Ilmu Pengetahuan Budaya, Universitas Indonesia

DEWAN PENGUJI

Pembimbing I : Prof. Dr. I Ketut Surajaya

Pembimbing II : Prof. Dr. Susanto Zuhdi

Penguji I : Dr. Priyanto Wibowo

Penguji II : Dr. Magdalia

Penguji III : Tri Wahyuning M. Irsyam, M.Si

Ditetapkan di : Depok

Tanggal : 10 Juli 2009

oleh

Dekan

Fakultas Ilmu Pengetahuan Budaya
Universitas Indonesia


Dr. Bambang Wibawarta, S.S., M.A

NIP. 131 882 265

KATA PENGANTAR


Karya ilmiah ini berjudul ‘Penurunan Lahan Adat Suku Dayak Tonyooi di Kampung Barong Tongkok Kabupaten Kutai Barat Provinsi Kalimantan Timur 1930 -2007’ yang dilaksanakan di Kutai Barat, Kalimantan Timur, merupakan salah satu syarat tesis dalam Program Studi S2 Ilmu Pengetahuan Budaya Universitas Indonesia. Ucapan syukur kepada Tuhan Agung, sehingga dapat menyelesaikan tesis ini sesuai dengan keinginan dan kehendakNya. Pada kesempatan ini penulis mengucapkan terima kasih secara khusus kepada :

- (1) Prof. Dr. I Ketut Surajaya dan Prof. Dr. Susanto Zuhdi, selaku dosen pembimbing yang telah menyediakan waktu, tenaga, dan pikiran untuk mengarahkan saya dalam penyusunan tesis ini;
- (2) Ketua Departemen, Dr. Priyanto Wibowo, yang selalu mengingatkan batas waktu studi
- (3) Ibu Camat, Kepala Kampung, dan Dewan adat serta masyarakat Kampung Barong Tongkok yang telah banyak membantu dalam usaha memperoleh data yang saya perlukan dalam penyusunan tesis ini;
- (4) Ayahanda Ichiro Hongo dan Ibunda Chizuko Hongo yang telah memberikan bantuan material dan moral sehingga dapat menyelesaikan tugas akhir tesis ini;
- (5) Bapak Prof. Sambas Wirakusumah dan Ibu Emma Sambas yang telah memberikan motivasi dan semangat selama menempuh pendidikan di Indonesia.
- (6) Prof. Dr. Abubakar M. Lahjie. M. Agr, yang selalu mendampingi ketika penelitian di Kalimantan
- (7) Sekretaris Departemen, Tri Wahyuning M. Irsyam, Msi, serta staf sekretariat pascasarjana, Gedung III lantai 3, Ibu Wiwi, dan Ibu Tri, yang membantu kelancaran administrasi selama saya belajar di Program Studi Sejarah Fakultas Ilmu Pengetahuan Budaya Universitas Indonesia

Akhir kata, saya berharap Tuhan Yang Agung berkenan membalas segala kebaikan semua pihak yang telah membantu atas kelancaran selama masa pendidikan dan penyelesaian thesis ini. Semoga hasil thesis ini dapat membawa manfaat bagi pengembangan ilmu.

Depok, 10 Juli 2009

Penulis : Shutaro Hongo



HALAMAN PERNYATAAN PERSETUJUAN PUBLIKASI TUGAS AKHIR UNTUK KEPENTINGAN AKADEMIS

Sebagai sivitas akademik Universitas Indonesia, saya yang bertandatangan di bawah ini:

Nama : Shutaro Hongo
NPM : 0606036806
Program Studi : Ilmu Sejarah
Fakultas : Ilmu Pengetahuan Budaya
Jenis Karya : Tesis

demi pengembangan ilmu pengetahuan, menyetujui untuk memberikan kepada Universitas Indonesia **Hak Bebas Royalti Noneksklusif** (*Non-exclusive Royalty-Free Right*) atas karya ilmiah saya yang berjudul:

Penurunan Luas Lahan Adat Suku Dayak Tonyooi di Kampung Barong Tongkok Kabupaten Kutai Barat Provinsi Kalimantan Timur 1930-2007

beserta perangkat yang ada (jika diperlukan). Dengan Hak Bebas Royalti Noneksklusif ini Universitas Indonesia berhak Menyimpan, mengalihmedia/format-kan, mengelola dalam bentuk pangkalan data (database), merawat, dan memublikasikan tugas akhir saya tanpa meminta izin dari saya selama tetap mencatumkan nama saya sebagai penulis/pencipta dan sebagai pemilik Hak Cipta.

Demikian pernyataan ini saya buat dengan sebenarnya.

Dibuat di : Depok

Pada tanggal : 10 Juli 2009

Yang menyatakan




(Shutaro Hongo)

DAFTAR ISI

HALAMAN JUDUL	i
PERNYATAAN ORISINARITAS	ii
LEMBAR PENGESAHAN	iii
KATA PENGANTAR	iv
LEMBAR PERSETUJUAN PUBLIKASI KARYA ILMIAH	vi
ABSTRAK	vii
DAFTAR ISI	xi
DAFTAR TABEL	xiii
DAFTAR GAMBAR	xiv
DAFTAR LAMPIRAN	xvi
BAB I. PENDAHULUAN	1
A. Latar Belakang	1
B. Rumusan Masalah	3
C. Tujuan Penelitian	3
D. Metode Penelitian	4
1. Lokasi Penelitian	6
2. Jenis dan Sumber Data	8
E. Lingkup Penelitian	8
BAB II. GAMBARAN UMUM SUKU DAYAK DI PULAU KALIMANTAN	9
A. Suku Dayak	9
B. Keadaan Umum Kabupaten Kutai Barat	10
1. Letak Wilayah Kabupaten	10
2. Letak Wilayah Tanah Adat Tonyooi	12
3. Keadaan Ekonomi Suku Dayak Tonyooi	16
C. Sebaran Penduduk	17
D. Asal-Usul dan peradaban Suku Dayak Tonyooi dan Lainnya di Mahakam Hulu	22
1. Kalimantan Timur Pra dan Pasca Kemerdekaan	24
1 – a. Masa Perubahan Budaya Sebelum Kemerdekaan	24
1 – b. Masa Perubahan Budaya Pasca Kemerdekaan	28
E. Peranan Adat dan Perubahan Budaya Suku Dayak	33
1. Pengertian dan peranan adat	33
2. Perubahan Budaya dan Penurunan Sumber Daya Alam	34
3. Hak-hak Adat dan Aktivitas Ekonomi Suku Dayak	38
BAB III. KALIMANTAN TIMUR 1900-1960	41
A. Masa Kolonial Hindia Belanda dan Jepang 1900-1945	41
B. Masa Peralihan Kekuasaan di pulau Kalimantan 1945-1960	52
BAB IV. MASA PEMBANGUNAN DI KALIMANTAN TIMUR	55
A. Masa Orde Baru	55
1. Periode 1961 – 1975	55

2. Periode 1976 - 1985.....	59
3. Periode 1986 – 1990.....	62
4. Periode 1991 – 1995.....	65
5. Periode 1996 – 2000.....	68
B. Masa Reformasi 2001 – 2007.....	71
BAB V KESIMPULAN	74
A. Analisis.....	74
1. Perkembangan Penduduk dan Luas Ladang.....	74
2. Pemanfaatan Ladang.....	75
3. Penjualan Lahan.....	76
DAFTAR REFERENSI	79
LAMPIRAN	107




DAFTAR TABEL

No.	Judul	Halaman
1.	Luas dan Penyebaran Penduduk pada Setiap Kecamatan di Kabupaten Kutai barat	17
2.	Luas dan Penyebaran Penduduk di Kecamatan Barong Tongkok.....	19
3.	Jadwal Kegiatan Perladangan pada Tingkat Suksesi Hutan Alam dan Hutan Sekunder Tua	47
4.	Jadwal Kegiatan pada Tingkat Suksesi Hutan Sekunder Muda	48
5.	Jumlah Penduduk, Luas Perladangan dan Penjualan Lahan di Kampung Barong Tongkok (1930-2007)	74
6.	Perkembangan Pemanfaatan Lahan di Kampung Barong Tongkok	75
7.	Tabel Responden Kasus	
8.	Tabel Responden Kunci	
9.	Tabel Responden Spontan	

DAFTAR GAMBAR

No.	Judul	Halaman
1.	Peta Lokasi Penelitian	7
2.	Lokasi Lahan Adat Maleo dan Tenam Dayak Tonyooi di Barong Tongkok.....	14
3.	Lamin (Rumah Panjang) Suku Dayak di Kecamatan Barong Tongkok didirikan Abad ke-18.....	15
4.	Kondisi Lembo Tua dapat Menghasilkan Kayu untuk Bangunan dan Buah Durian (A dan B), Lembo Muda yang Menghasilkan Buah-Buahan Rambutan, Duku/Langsar, Cempedak, Terap, Mangga Queni, Manggis (C).....	16
5.	Foto Jumlah Perkembangan Penduduk di Kampung Barong Tongkok.....	20
6.	Peta Dasar Topografi Kampung Barong Tongkok.....	21
7.	Peta Dasar Topografi dan Lahan Adat Kampung Barong Tongkok.....	51
8.	Peta Penutupan Lahan Kampung Barong Tongkok (Tahun 1946- 1960).....	54
9.	Peta Penutupan Lahan Kampung Barong Tongkok (Tahun 1961- 1975).....	58
10.	Peta Penutupan Lahan Kampung Barong Tongkok (Tahun 1976- 1985).....	61
11.	Peta Penutupan Lahan Kampung Barong Tongkok (Tahun 1986- 1990).....	64
12.	Peta Penutupan Lahan Kampung Barong Tongkok (Tahun 1991- 1995).....	67
13.	Peta Penutupan Lahan Kampung Barong Tongkok (Tahun 1996- 2000).....	70

No.	Judul	Halaman
14.	Peta Penutupan Lahan Kampung Barong Tongkok (Tahun 2001-2007).....	73
15.	Kurva Kecenderungan Penurunan Luas Lahan dan Jumlah Penduduk.....	75



DAFTAR LAMPIRAN

- | No. | Judul |
|-----|--|
| 1. | Kuesioner Penelitian Penurunan Luas Lahan Adat Suku Dayak Tonyooi Benuaq di Kampung Barong Tongkok Kabupaten Kutai Barat Kalimantan Timur dengan Responden Spontan |
| 2. | Kuesioner Penelitian Penurunan Luas Lahan Adat Suku Dayak Tonyooi Benuaq di Kampung Barong Tongkok Kabupaten Kutai Barat Kalimantan Timur dengan Responden Kasus |
| 3. | Kuesioner Penelitian Penurunan Luas Lahan Adat Suku DayaTonyooi Benuaq di Kampung Barong Tongkok Kabupaten Kutai Barat Kalimantan Timur dengan Responden Kunci |
| 4. | Lampiran 4. Foto Responden Kasus |
| 5. | Lampiran 5. Foto Responden Kunci |
| 6. | Lampiran 6. Foto Responden Spontan |